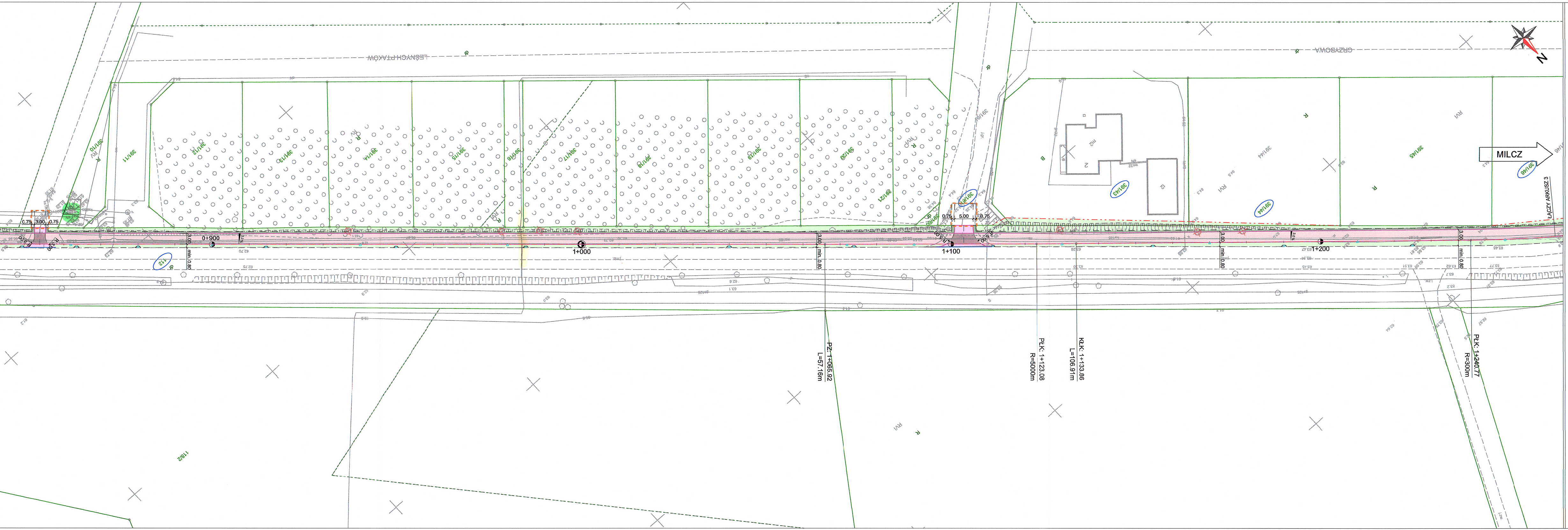
MILCZ
ŁĄCZY ARKUSZ 3
GRZYBOWA
LEŚNYCH PTAKÓW
PŁK: 1+240.77
R=300m
KŁK: 1+133.86
L=106.91m
PŁK: 1+123.08
R=5000m
PZ: 1+065.92
L=57.16m
0+900
1+000
1+100
1+200
3.00
min. 0.80
0.75
5.00
0.75
R 5.00
391/44
391/45
391/46
391/48
112
N

LEGENDA:

- 57 - działki, na których zlokalizowana jest inwestycja
- istn. granice działek
- proj. podział nieruchomości
- linia terenu, na którym ustala się obowiązek przebudowy innej drogi publicznej
- linia terenu, na którym ustala się obowiązek przebudowy zjazdu
- proj. oś
- proj. oś zjazdu
- proj. krawężnik betonowy uliczny 20x30 cm (+12 cm)
- proj. krawężnik betonowy uliczny 20x30 cm (+16 cm)
- proj. krawężnik betonowy najazdowy 20x22 cm (+2 cm)
- proj. krawężnik betonowy najazdowy 20x22 cm (+1 cm)
- proj. opornik betonowy 12x25 cm
- proj. obrzeże betonowe 8x30 cm
- proj. krawędź pobocza
- proj. bariera U-12a
- proj. ściek prefabrykowany 28x50 cm
- proj. przepust
- proj. dno rowu
- proj. przegrody filtracyjne rowu z drewnianych palików
- proj. odwodnienie liniowe
- proj. wpust przykrawężnikowy / krawężnikowo - jezdniowy
- proj. kierunek spływu wód
- proj. mur oporowy z elementów prefabrykowanych typu L
- proj. palisada betonowa 12/18/100 cm
- proj. wycinka drzew
- proj. droga dla pieszych i rowerów (nawierzchnia bitumiczna)
- proj. zjazd / zatoka autobusowa (betonowa kostka brukowa)
- proj. droga dla pieszych i rowerów o nawierzchni wzmocnionej (nawierzchnia bitumiczna)
- proj. droga dla rowerów (nawierzchnia bitmiczna)
- proj. droga dla pieszych (betonowa kostka brukowa)
- proj. droga dla pieszych o nawierzchni wzmocnionej (betonowa kostka brukowa)
- proj. jezdnia (nawierzchnia bitumiczna)
- proj. pobocze o nawierzchni gruntowej
- proj. zieleń
- proj. ozn. poziome
- proj. skarpa 1:1,5
- proj. skarpa 1:1 - umocniona ażurami betonowymi gr. 8 cm

IST. ODCINEK LINI KABLOWEJ SN 15kV
ZABEZPIECZYĆ RURĄ OCHRONNĄ

IST. ODCINKI LINII NAPOWIETRZNE
I KABLOWEJ NN 0,4kV

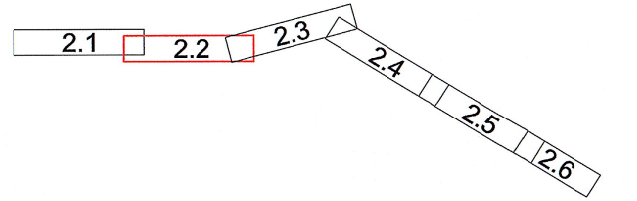
2.1
2.2
2.3
2.4
2.5
2.6

JEDNOSTKA PROJEKTOWA

SD PROJEKT Sp. z o.o.
ul. 28 Czerwca 1956 r. 392
61-441 Poznań

SD PROJEKT

NAZWA I ADRES INWESTORA

Gmina Chodzież
ul. Notecka 28
64-800 Chodzież

GMINA Chodzież

TEMAT OPRACOWANIA:	Aglomeracyjny system dróg rowerowych na obszarze ZIT MOF Piły Budowa ścieżki pieszo - rowerowej Studzeniec - Milcz wraz z oświetleniem		
STADIUM	PROJEKT BUDOWLANY		
SPECJALNOŚĆ	DROGOWA		
FUNKCJA	IMIĘ I NAZWISKO	UPRAWNIENIA	PODPIS
GŁÓWNY PROJEKTANT PROJEKTANT	mgr inż. Robert CYRKIEL	WKP/0086/POOD/08	
OPRACOWALI	mgr inż. Kamil JAKUBIAK	-	
	mgr inż. Natalia NOWAK	-	
SPRAWDZAJĄCY	mgr inż. Wojciech MIKOŁAJCZYK	WKP/0300/PWOD/09	
DATA:	wrzesień 2024 r.	SKALA:	1:500
TYTUŁ RYSUNKU	PLAN SYTUACYJNY	RYS. NR	2.2

plik: 668_ps_07.dgn
PDF: 668_ps_07_ark2_297_k.pdf

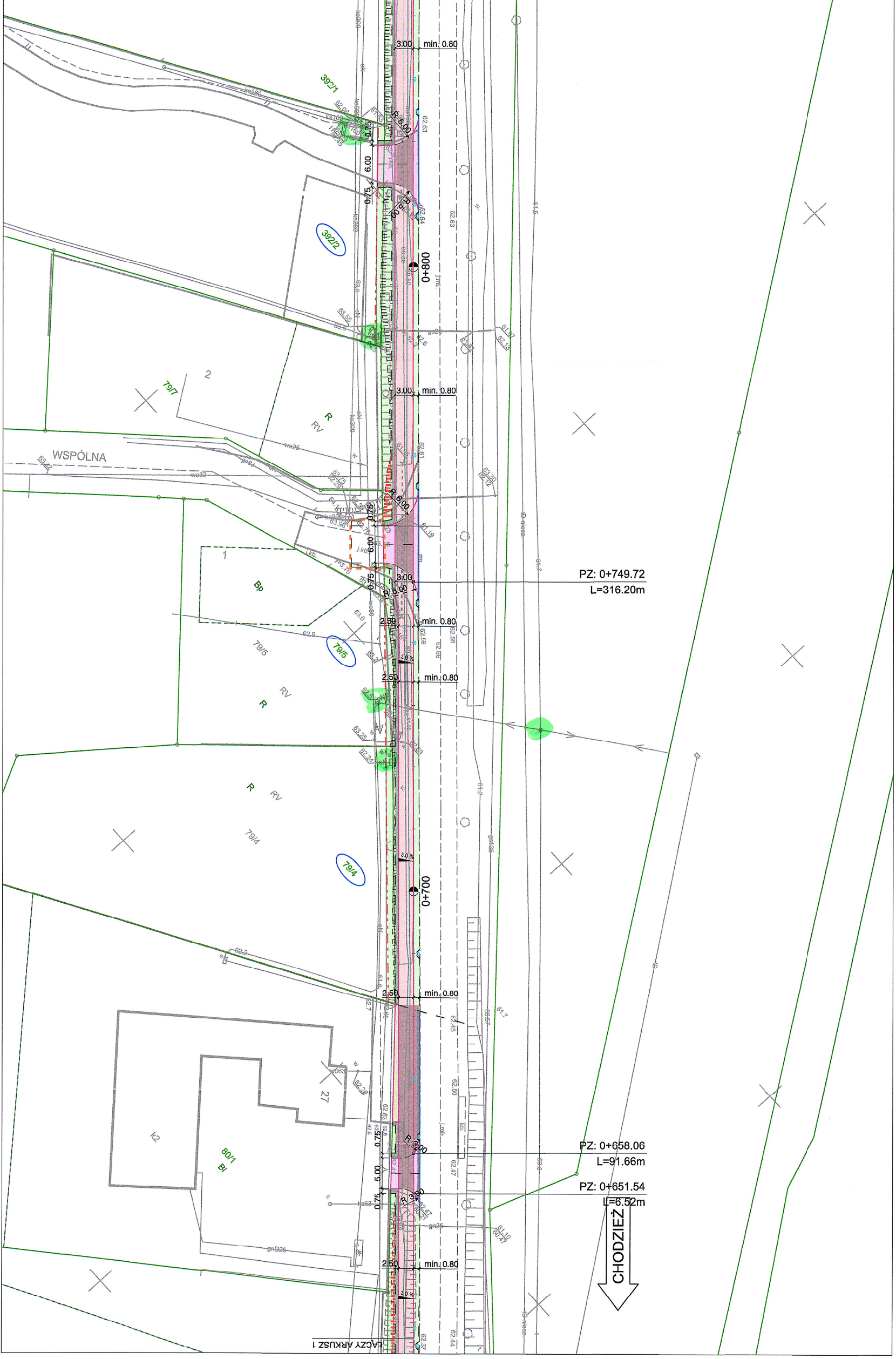
3.00
min. 0.80
392/1
R 6.00
0.75
6.00
0.75
R 6.00
392/2
0+800
79/7
2
R
RV
3.00
min. 0.80
WSPÓLNA
R 6.00
0.75
6.00
0.75
R 6.00
1
Bp
3.00
PZ: 0+749.72
L=316.20m
2.50
min. 0.80
79/5
2.50
min. 0.80
RV
R
R
RV
79/4
79/4
0+700
2.50
min. 0.80
27
k2
80/1
Bi
0.75
R 3.00
5.00
0.75
R 3.00
PZ: 0+658.06
L=91.66m
PZ: 0+651.54
L=6.52m
CHODZIEŻ
2.50
min. 0.80
ŁĄCZY ARKUSZ 1